Cartes bathymétriques du Léman actuellement disponibles à l'Institut F.-A. Forel

Contact:

Dr. Jean-Luc Loizeau
Institut F.-A. Forel, Univ. de Genève
CP 416
10, route de Suisse
CH-1290 VERSOIX

Tél. 0041 22 379 0319
Jean-Luc.Loizeau@unige.ch

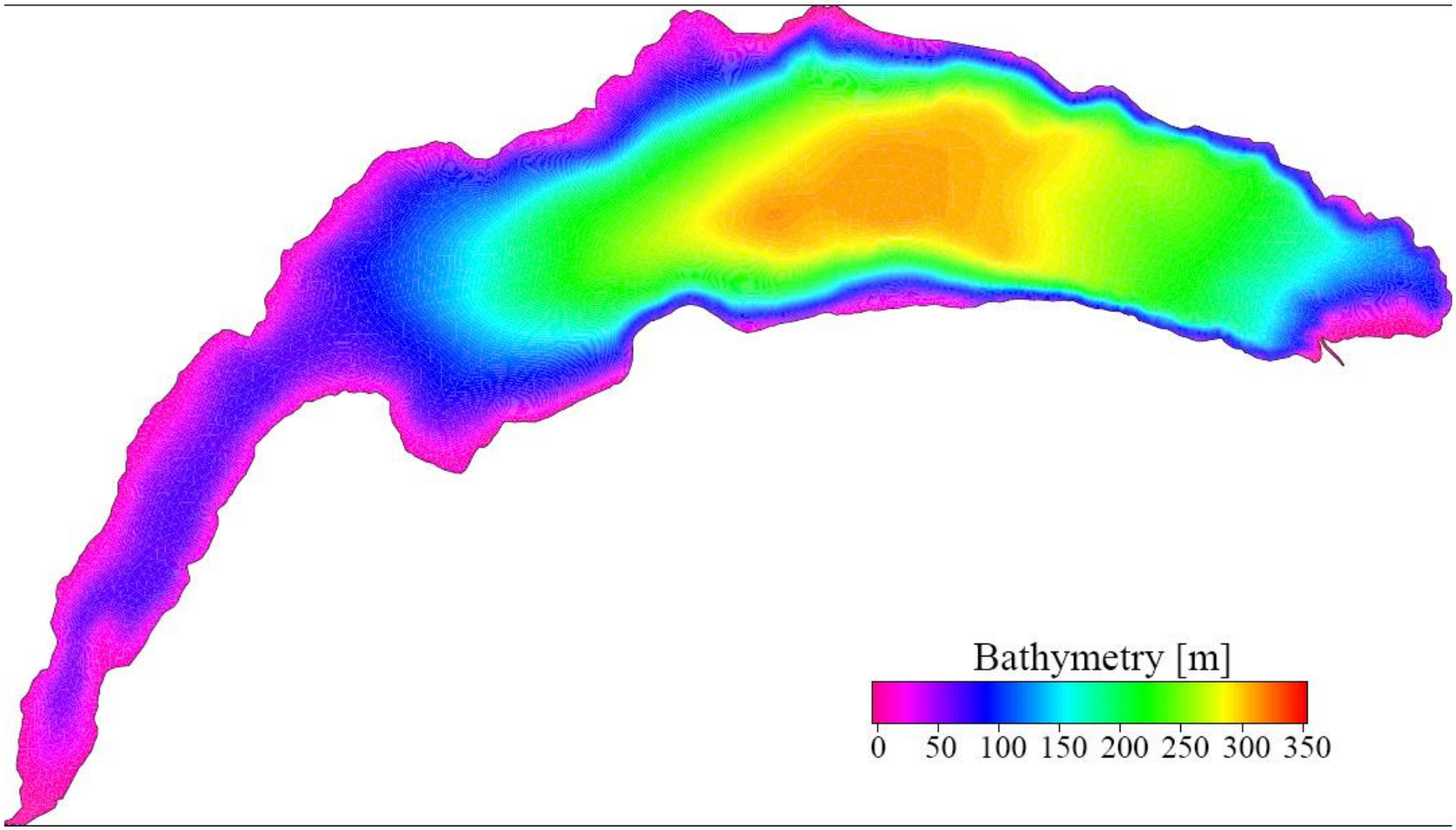

Carte bathymétrique du Léman produite par numérisation de la Carte nationale Suisse 1 : 25’000. Cette carte est produite à partir d’un fichier d’interpolation d’une résolution de 5 m. Les courbes de niveau de la Carte nationale sont basées sur les sondages bathymétriques de la fin du 19ème siècle. Le fichier x,y,z des données de base peut être obtenu auprès de l’Institut F.A. Forel de l’Université de Genève.

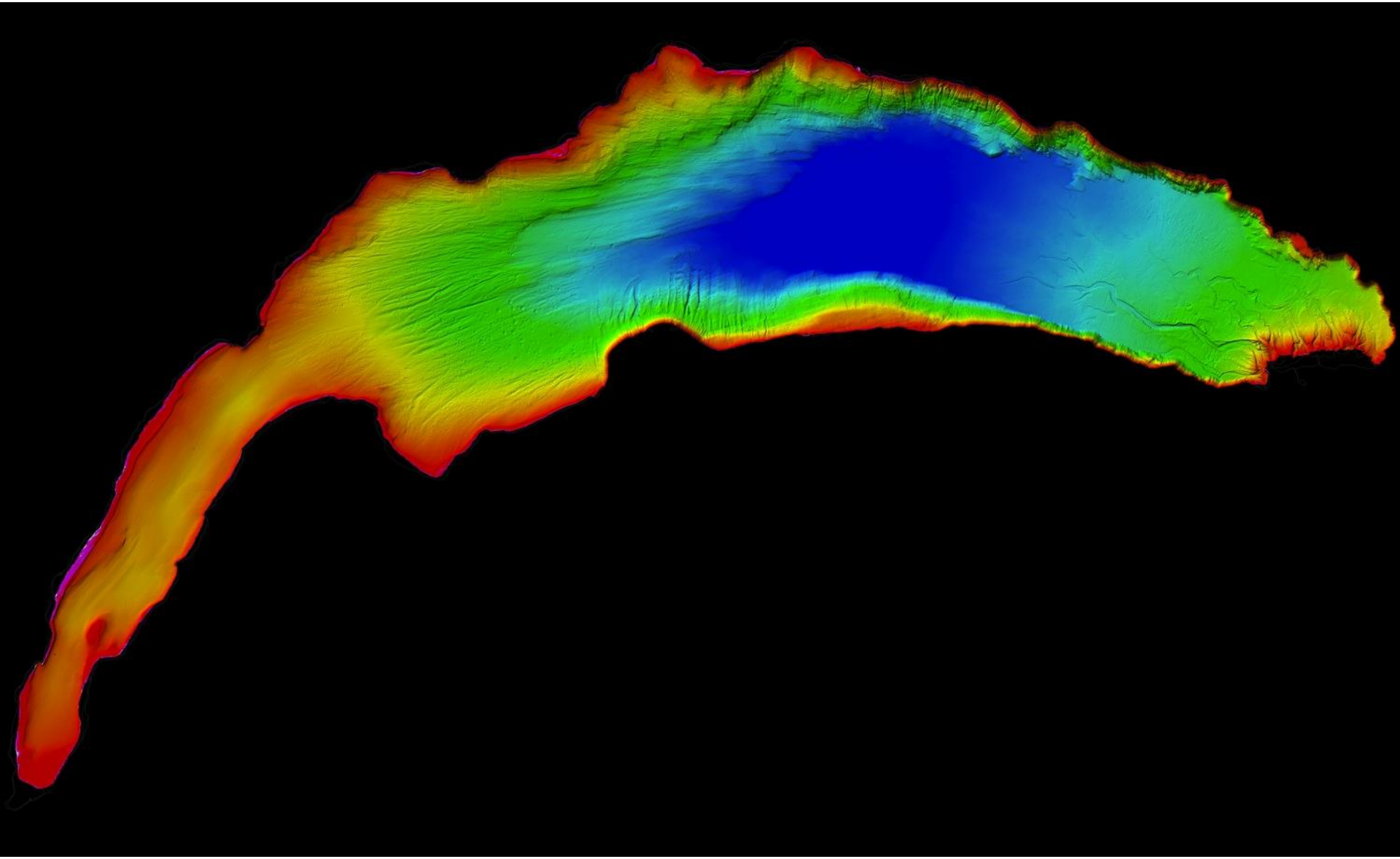

Bathymétrie multibeam du Léman, reliefs (2014). Auteurs: Institut F.A. Forel, Université de Genève et Institut de Géologie, Université de Berne. Copyright et données: Office de l'information sur le territoire du Canton de Vaud, Lausanne (OIT)

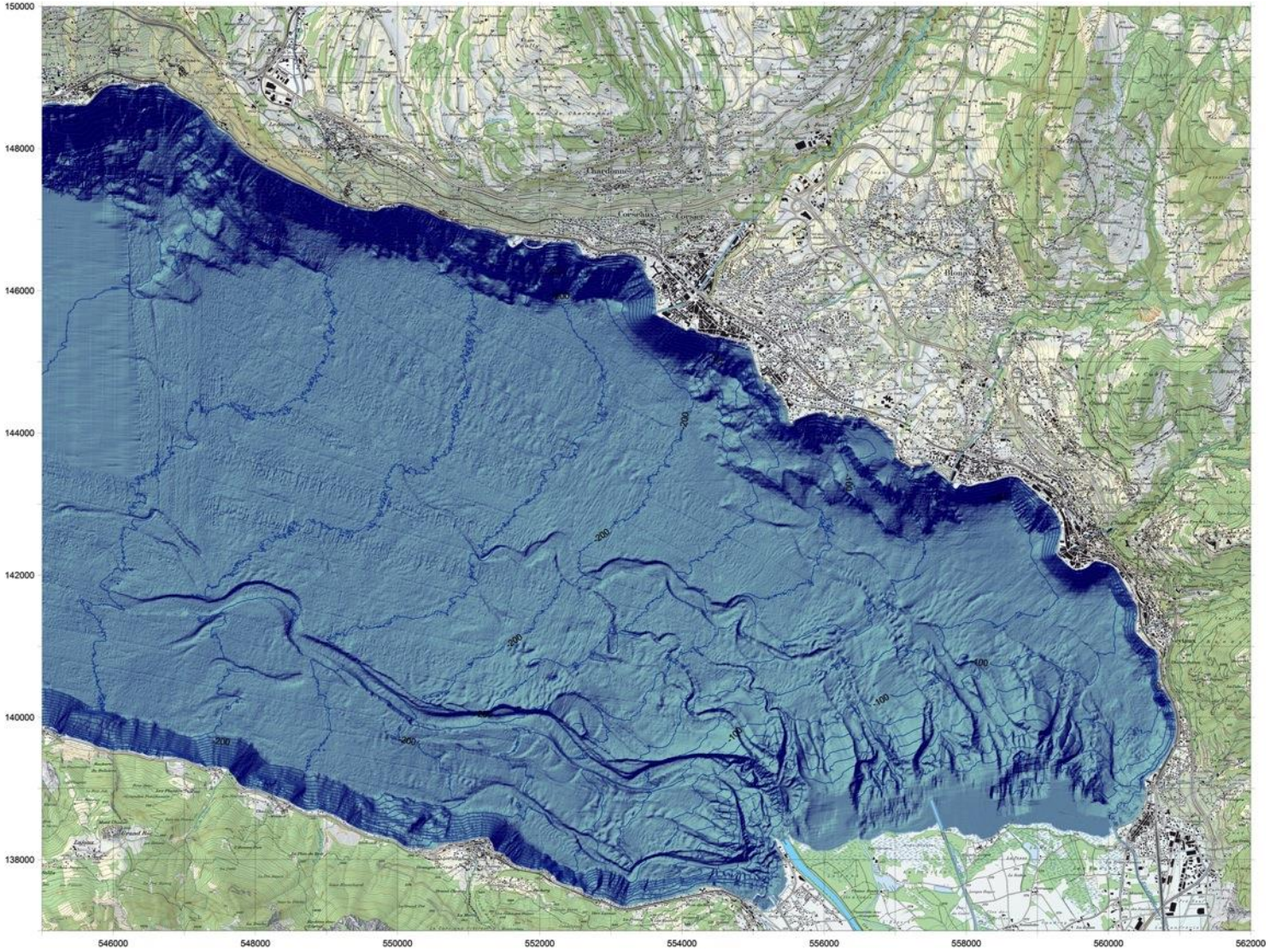

Carte bathymétrique multibeam du Haut-Lac, Léman (2009). Auteurs: Institut F.A. Forel, Université de Genève. Topographie: Swisstopo (BA 091149). Echelle originale 1 : 25’000. Cette carte imprimée et tout renseignements concernant les données numériques peuvent être obtenues auprès de l’Institut F.A. Forel, Université de Genève.

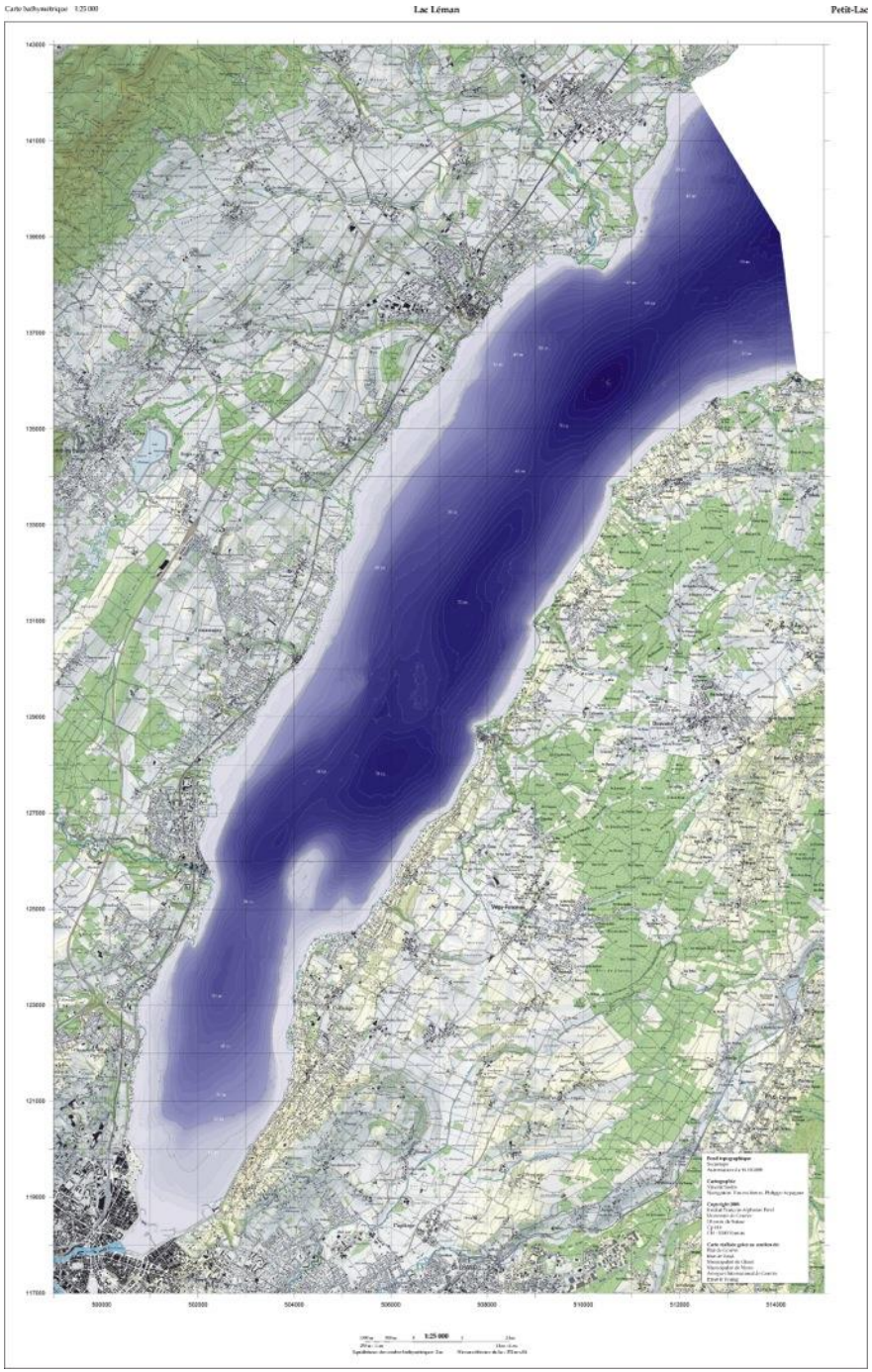

Carte bathymétrique du Lac Léman, Petit-Lac (2009). Auteurs: Institut F.A. Forel, Université de Genève. Topographie: Swisstopo (BA 081772). La carte est basée sur un lever au sonar à faisceau simple. Echelle originale: 1 : 25’000.

Cette carte imprimée et tout renseignement concernant les données numériques peuvent peut être obtenues auprès de l’ Institut F.A. Forel, Université de Genève.

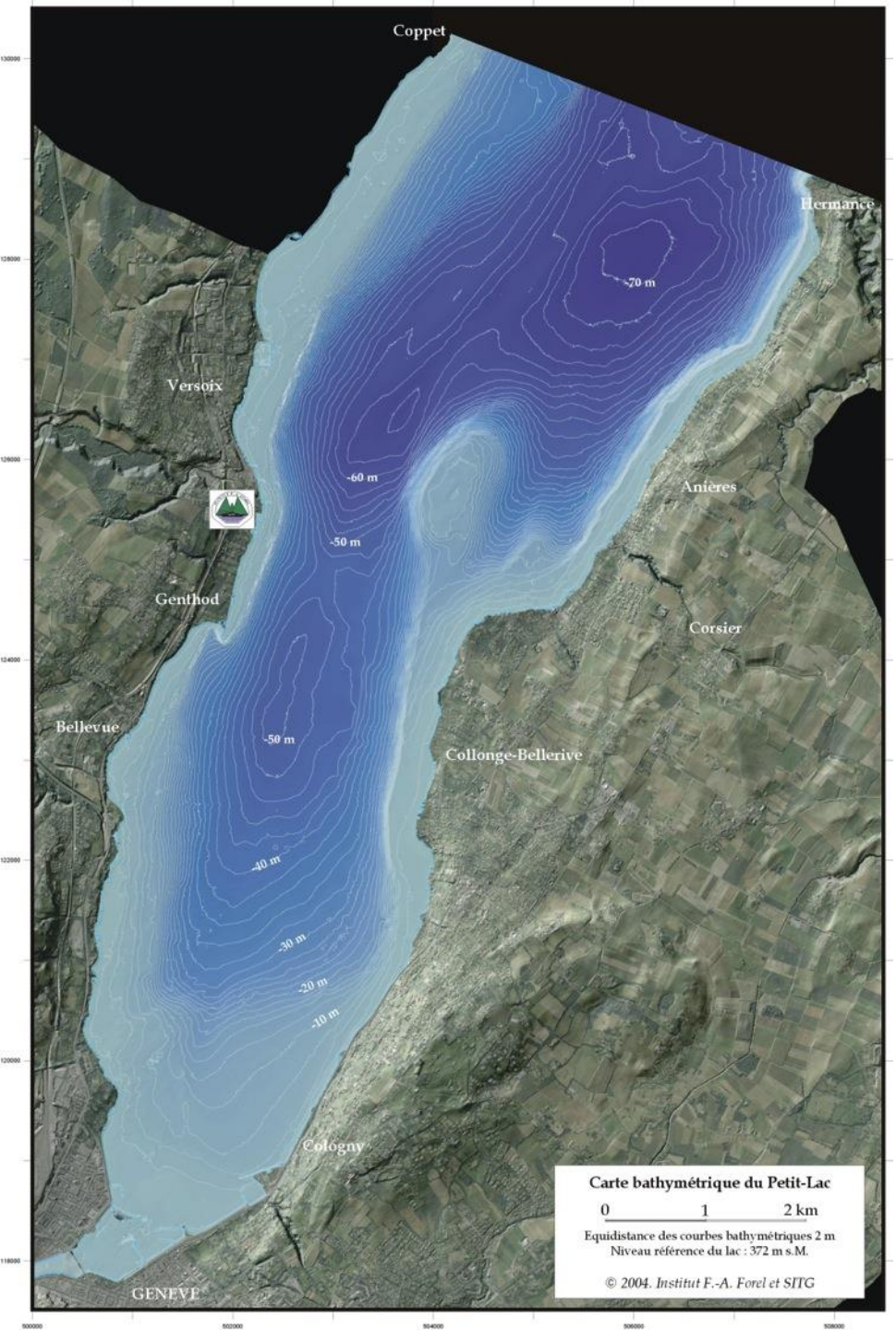

Carte bathymétrique du Lac Léman, Petit-Lac genevois et Rade de Genève (2009). Auteurs et copyright: Institut F.A. Forel, Université de Genève, SITG, Canton de Genève. Echelle originale: 1 : 25’000.

Cette carte imprimée peut être obtenue auprès de l’Institut F.A. Forel, Université de Genève

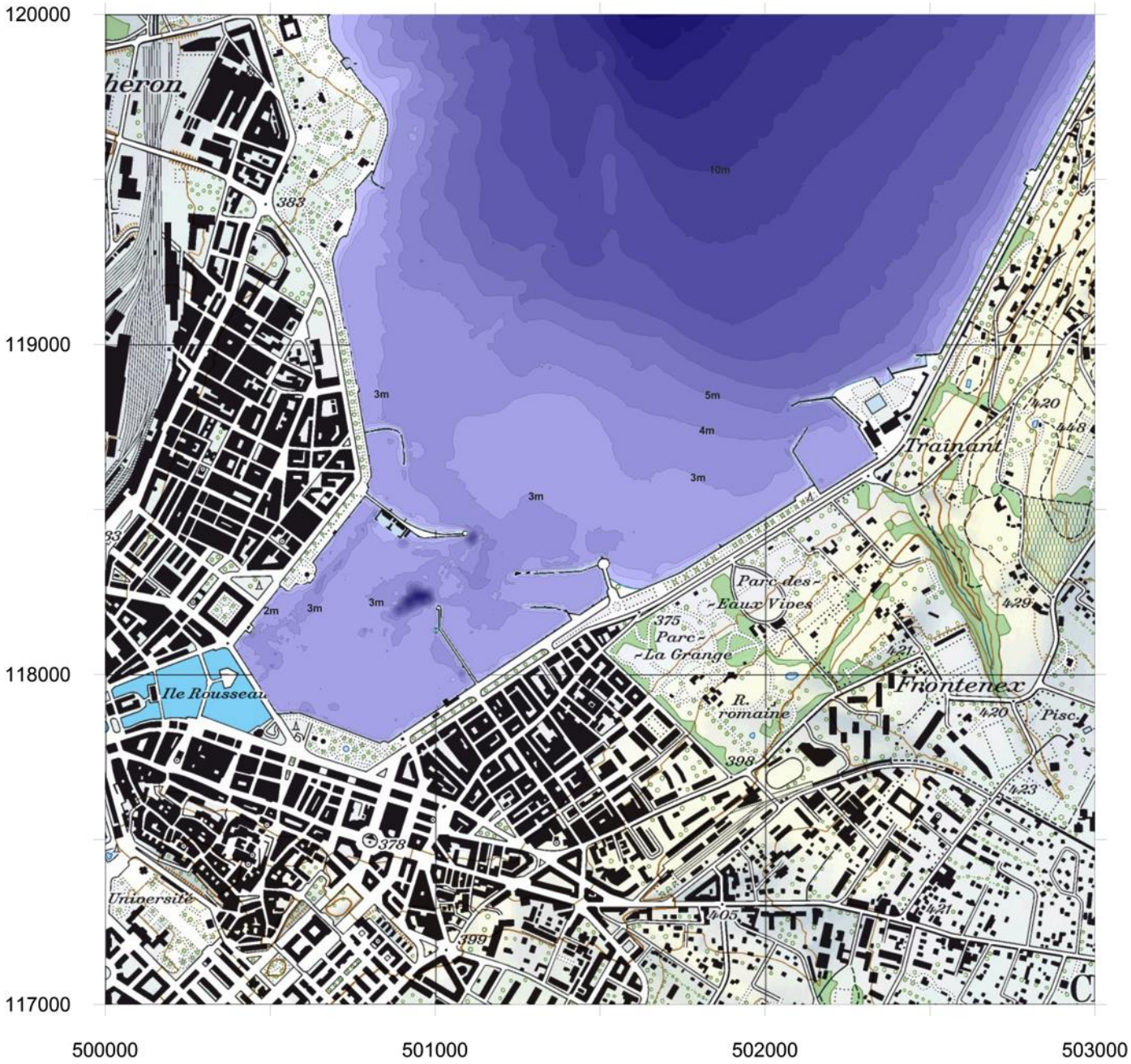

Carte bathymétrique du Lac Léman, Rade de Genève (2010). Auteurs et copyright: Institut F.A. Forel, Université de Genève.

Cette carte est basée sur un lever au sonar à faisceau simple. Dans la Rade de Genève, courants, vagues et travaux de dragage peuvent avoir modifiés la topographie du fond lacustre depuis la date du lever. Toute reproduction exige l'autorisation de Swisstopo.